



INDICAÇÃO N° 085/2013

O Vereador Ratinho, no uso de suas atribuições legais e regimentais, submete ao plenário a seguinte:

INDICAÇÃO

EMENTA: Indico que seja viabilizado o parque linear com obra de canalização, drenagem, paisagismo e área de lazer às margens do canal Arroio no Bairro Eucaliptos, que fica entre as ruas: Butiá, Oiti e Canafistula.

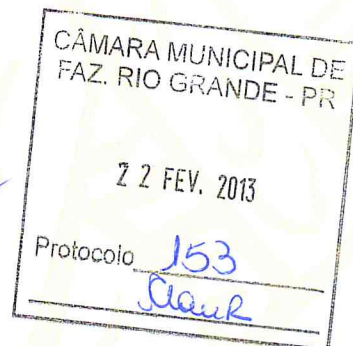
Indico ao Executivo Municipal para que o mesmo através da secretária competente providencie a viabilização do parque linear com obra de canalização, drenagem, paisagismo e área de lazer do canal Arroio no Bairro Eucaliptos que fica entre as ruas: Butiá, Oiti, e Canafistula.

JUSTIFICATIVA

Justifica-se esta indicação tendo em vista que é uma reivindicação antiga da comunidade local. Aonde a canalização venha lhes trazer: saúde, bem estar e qualidade de vida aos moradores dessa região, sendo mais de 40 imóveis e cerca de 1000 famílias beneficiadas. Com uma extensão estimada em 1400 m, com início aos fundos da Travessa Imbuia prolongando-se a primeira etapa até a Rua Cerejeira e a segunda etapa entre Cerejeira e Abacateiro, diante desta, desde já agradecemos vossa atenção.

Fazenda Rio Grande, 22 de Fevereiro de 2013.

NOME
Ratinho











































PROPRIEDADE PIRIRIG
 ÁREA IRREGULAR
 CONSULTAR SMASHABITAÇÃO
 LOTE 061.007.0002

CONVENÇÕES

- QUADRAS ATINGIDAS PELO TRACADO DO CÔRREGO
- LOTES ATINGIDOS COM ÁREA A DESAPROPRIAR
- ÁREAS IRREGULARES (PIMFRG) CONSULTAR SMASHABITAÇÃO
- ÁREA CANALIZAÇÃO DO PARQUE LINEAR COM ATINGIMENTO DAS ÁREAS A DESAPROPRIAR

ESTATÍSTICA

- EXTENSÃO DO EMPREENDIMENTO 1.323,10 m²
- ÁREAS DE INTERVENÇÃO IMPLANTAÇÃO DO PARQUE LINEAR 7.054,00 m²
- ÁREAS A DESAPROPRIAR 5.002,50 m²
- QUANTIDADE DE LOTES ATINGIDOS 41 UNIDADES

-  **GRUPO ADJACIAS - IMPOSTO RURAL**
-  **GRUPO ADJACIAS A CANTAREL**
-  **TRACADO PAVIMENTADO**
-  **PARQUE LINEAR - CANTAREL**
-  **LAZARILHO - CANTAREL**
-  **LAZARILHO - CANTAREL**
-  **LAZARILHO - CANTAREL**
-  **LAZARILHO - CANTAREL**
-  **LAZARILHO - CANTAREL**
-  **LAZARILHO - CANTAREL**
-  **LAZARILHO - CANTAREL**
-  **LAZARILHO - CANTAREL**
-  **LAZARILHO - CANTAREL**
-  **LAZARILHO - CANTAREL**
-  **LAZARILHO - CANTAREL**
-  **LAZARILHO - CANTAREL**
-  **LAZARILHO - CANTAREL**
-  **LAZARILHO - CANTAREL**
-  **LAZARILHO - CANTAREL**
-  **LAZARILHO - CANTAREL**
-  **LAZARILHO - CANTAREL**
-  **LAZARILHO - CANTAREL**
-  **LAZARILHO - CANTAREL**
-  **LAZARILHO - CANTAREL**
-  **LAZARILHO - CANTAREL**
-  **LAZARILHO - CANTAREL**
-  **LAZARILHO - CANTAREL**
-  **LAZARILHO - CANTAREL**
-  **LAZARILHO - CANTAREL**
-  **LAZARILHO - CANTAREL**
-  **LAZARILHO - CANTAREL**
-  **LAZARILHO - CANTAREL**
-  **LAZARILHO - CANTAREL**
-  **LAZARILHO - CANTAREL**
-  **LAZARILHO - CANTAREL**
-  **LAZARILHO - CANTAREL**
-  **LAZARILHO - CANTAREL**
-  **LAZARILHO - CANTAREL**



0715-2017